

Федеральный информационный ресурс

(полное наименование органа кадастрового учета)

КВ.1

КАДАСТРОВАЯ ВЫПИСКА О ЗЕМЕЛЬНОМ УЧАСТКЕ

"09" марта 2016г. № 99/2016/2500750

1	Кадастровый номер: 54:18:050501:1805	2	Лист № 1	3	Всего листов: 13
4	Номер кадастрового квартала: 54:18:050501				
5	Предыдущие номера: 54:18:050501:1782	6	Дата внесения номера в государственный кадастр недвижимости: 19.12.2015		
7	Многоконтурный земельный участок				
8	Кадастровые номера объектов капитального строительства: —				
9	Адрес (описание местоположения): Новосибирская область, Мошковский район, Новомошковский сельсовет				
10	Категория земель: Земли населённых пунктов				
11	Разрешенное использование: для ведения личного подсобного хозяйства				
12	Площадь: 54318 +/- 82 кв. м				
13	Кадастровая стоимость: 3010846.74 руб.				
14	Система координат: МСК НСО, зона 4				
Сведения о правах:					
15	Правообладатель	Вид права, номер и дата регистрации	Особые отметки	Документ	Адрес для связи с правообладателем
	Дадыко Юрий Эдуардович	собственность, № 54-54/001-54/001/411/2015-56/1 от 14.01.2016	—	—	Почтовый адрес и (или) адрес электронной почты, по которым осуществляется связь с правообладателем земельного участка, отсутствует
16	Особые отметки: Граница земельного участка состоит из 4 контуров. Список учетных номеров контуров границы земельного участка приведен на листе № 2.				
17	Характер сведений государственного кадастра недвижимости (статус записи о земельном участке): Сведения об объекте недвижимости имеют статус учтенные				
Дополнительные сведения:					
18	18.1	—			
	18.2	Кадастровые номера участков, образованных из земельного участка: —			
19	Сведения о кадастровых инженерах: Терехов Сергей Викторович №42-11-128				

(наименование должности)

М.П.

(подпись)

(инициалы, фамилия)

КАДАСТРОВАЯ ВЫПИСКА О ЗЕМЕЛЬНОМ УЧАСТКЕ

"09" марта 2016г. № 99/2016/2500750

1	Кадастровый номер: 54:18:050501:1805	2	Лист № 2	3	Всего листов: 13
16	Состав земельного участка				
	№ п/п.	Учетный (Кадастровый) номер	Площадь(м ²)	Особые отметки	
	1	2	3	4	
	1	1	6.06	—	
	2	2	33739.39	—	
	3	3	19724.39	—	
4	4	848.52	—		

(наименование должности)

М.П.

(подпись)

(инициалы, фамилия)

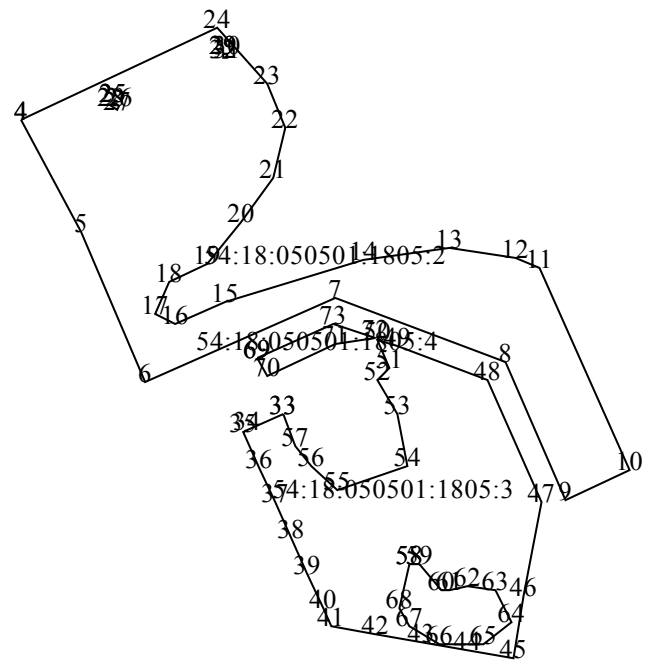
КАДАСТРОВАЯ ВЫПИСКА О ЗЕМЕЛЬНОМ УЧАСТКЕ

"09" марта 2016г. № 99/2016/2500750

1	Кадастровый номер: 54:18:050501:1805	2	Лист № 3	3	Всего листов: 13
---	--------------------------------------	---	----------	---	------------------

4 План (чертеж, схема) земельного участка:

-
-



54:18:050501:1805:1

5	Масштаб: ___
---	--------------

(наименование должности)

М.П.

(подпись)

(инициалы, фамилия)

КАДАСТРОВАЯ ВЫПИСКА О ЗЕМЕЛЬНОМ УЧАСТКЕ

"09" марта 2016г. № 99/2016/2500750

1	Кадастровый номер: 54:18:050501:1805	2	Лист № 4	3	Всего листов: 13
4	План (чертеж, схема) земельного участка:				
5	Масштаб: __				

(наименование должности)

М.П.

(подпись)

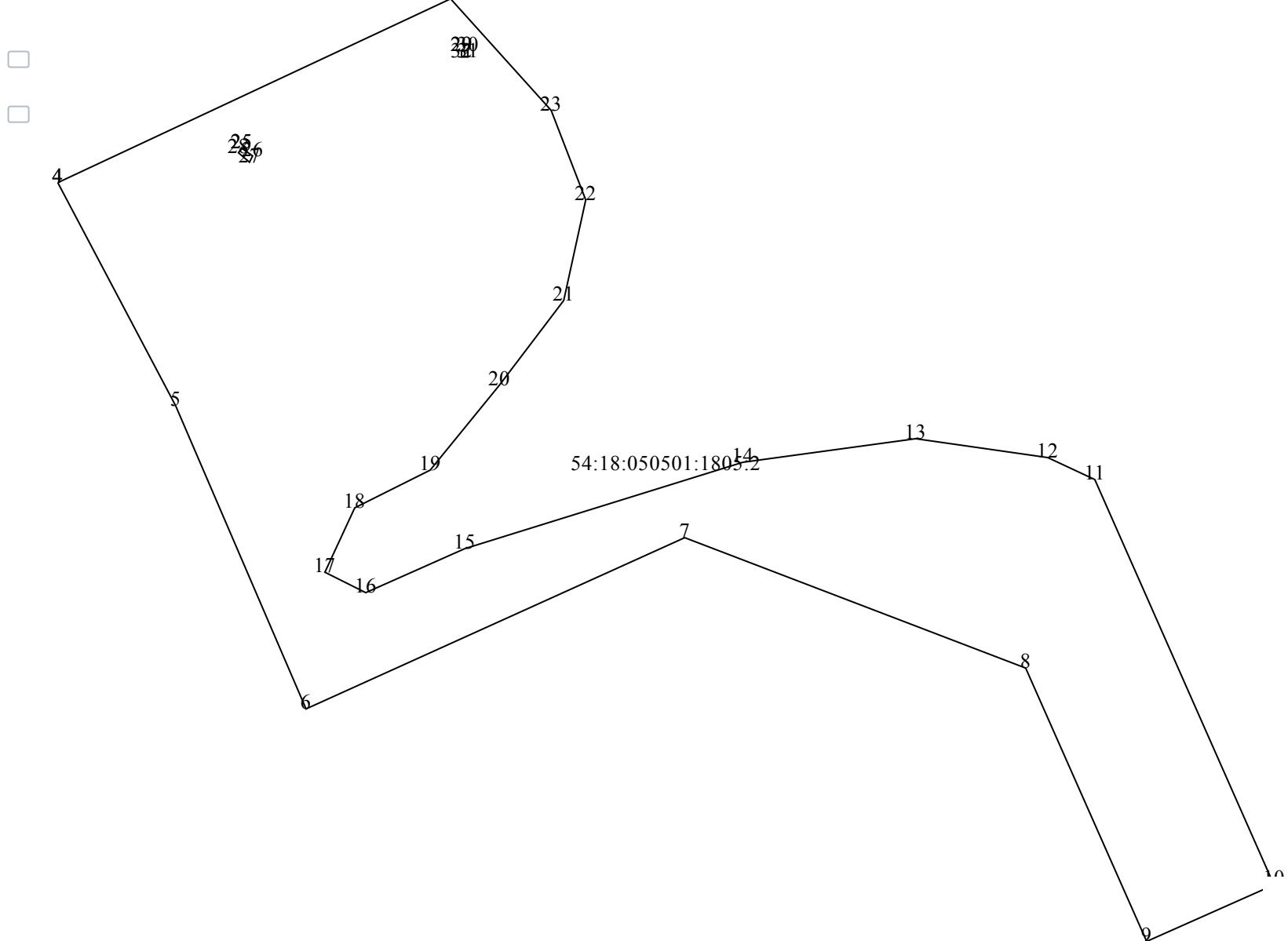
(инициалы, фамилия)

КАДАСТРОВАЯ ВЫПИСКА О ЗЕМЕЛЬНОМ УЧАСТКЕ

"09" марта 2016г. № 99/2016/2500750

1	Кадастровый номер: 54:18:050501:1805	2	Лист № 5	3	Всего листов: 13
---	--------------------------------------	---	----------	---	------------------

4 План (чертеж, схема) земельного участка:



5 Масштаб: ___

(наименование должности)

М.П.

(подпись)

(инициалы, фамилия)

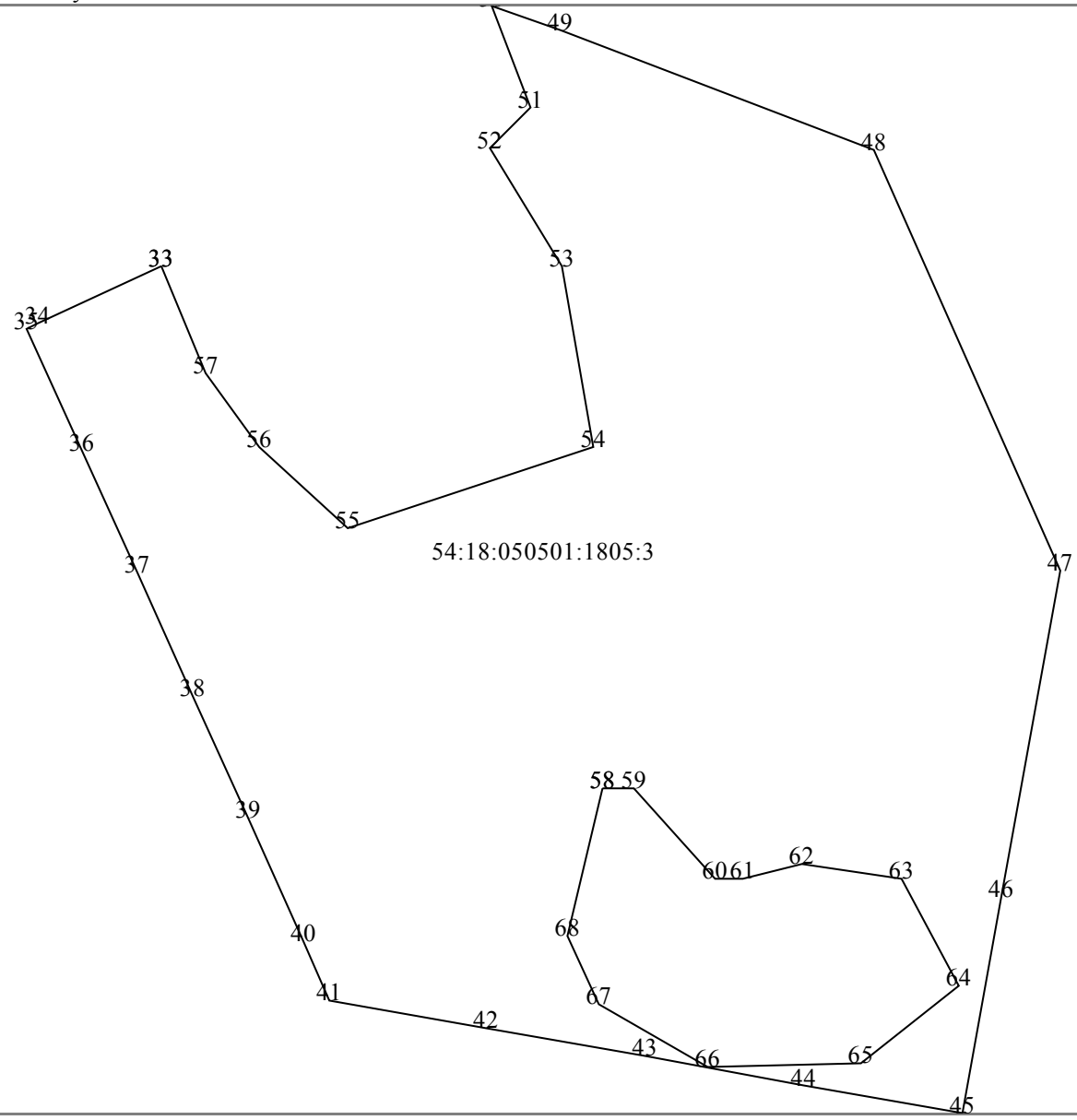
КАДАСТРОВАЯ ВЫПИСКА О ЗЕМЕЛЬНОМ УЧАСТКЕ

"09" марта 2016г. № 99/2016/2500750

1	Кадастровый номер: 54:18:050501:1805	2	Лист № 6	3	Всего листов: 13
---	--------------------------------------	---	----------	---	------------------

4 План (чертеж, схема) земельного участка:

-
-



5 Масштаб: ___

(наименование должности)

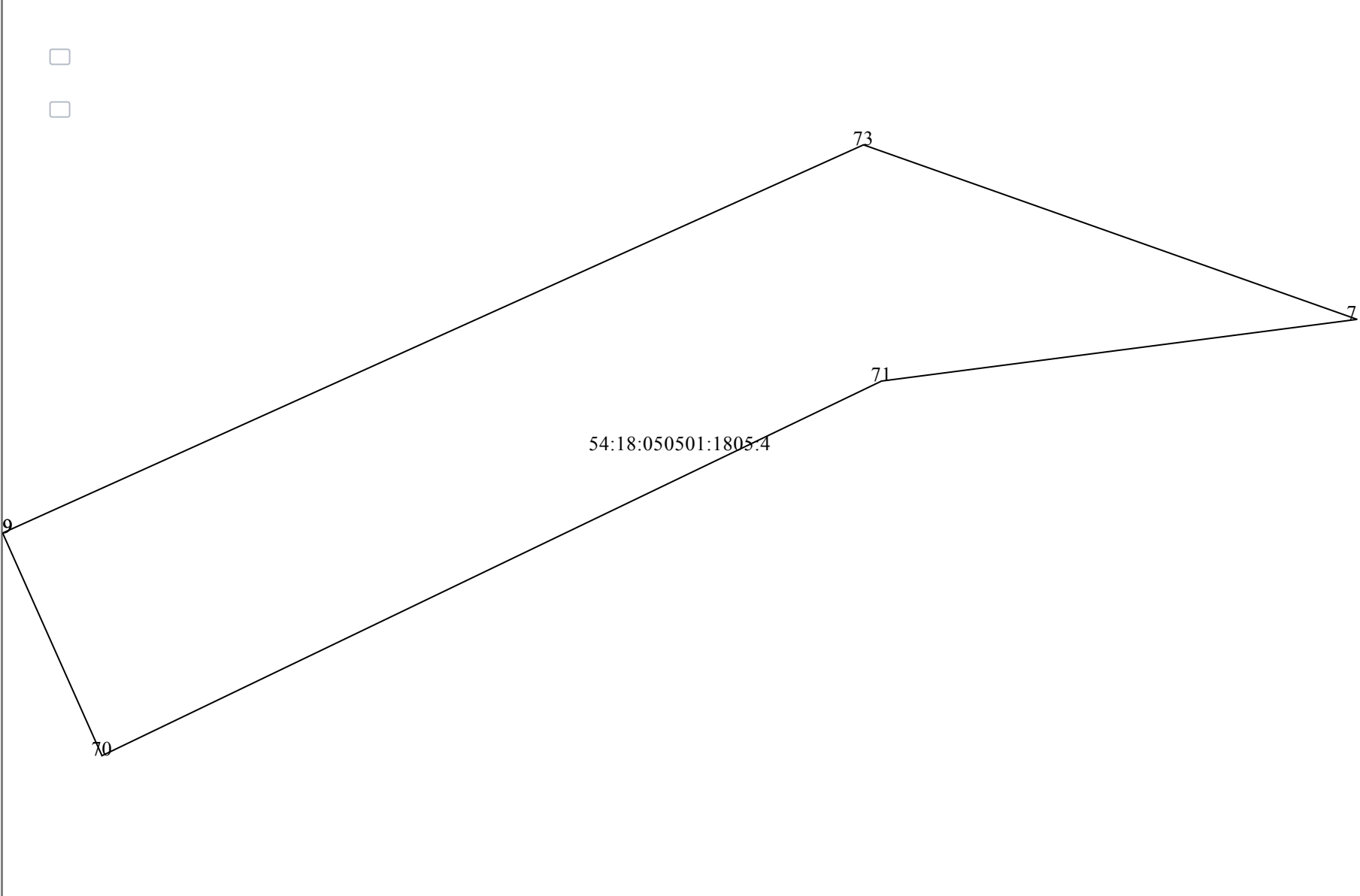
М.П.

(подпись)

(инициалы, фамилия)

КАДАСТРОВАЯ ВЫПИСКА О ЗЕМЕЛЬНОМ УЧАСТКЕ

"09" марта 2016г. № 99/2016/2500750

1	Кадастровый номер: 54:18:050501:1805	2	Лист № 7	3	Всего листов: 13
4	План (чертеж, схема) земельного участка:				
					
5	Масштаб: __				

(наименование должности)

М.П.

(подпись)

(инициалы, фамилия)

КАДАСТРОВАЯ ВЫПИСКА О ЗЕМЕЛЬНОМ УЧАСТКЕ

"09" марта 2016г. № 99/2016/2500750

1	Кадастровый номер: 54:18:050501:1805				2	Лист № 8	3	Всего листов: 13
4	Описание местоположения границ земельного участка:							
	Номер п/п	Номер точки	Номер точки	Дирекционный угол	Горизонтальное проложение (м)	Описание закрепления на местности	Кадастровые номера смежных участков	Особые отметки
	1	2	3	4	5	6	7	8
	1	1	2	—	—	—	—	—
	2	1	2	—	—	—	—	—
	3	1	2	—	—	—	—	—
	4	1	2	—	—	—	—	—
	5	1	2	—	—	—	—	—
	6	1	2	—	—	—	—	—
	7	2	3	—	—	—	—	—
	8	2	3	—	—	—	—	—
	9	2	3	—	—	—	—	—
	10	2	3	—	—	—	—	—
	11	2	3	—	—	—	—	—
	12	2	3	—	—	—	—	—
	13	3	1	—	—	—	—	—
	14	3	4	—	—	—	—	—
	15	3	4	—	—	—	—	—
	16	3	4	—	—	—	—	—
	17	3	4	—	—	—	—	—
	18	3	4	—	—	—	—	—
	19	4	5	—	—	—	—	—
	20	4	1	—	—	—	—	—
	21	4	5	—	—	—	—	—
	22	4	5	—	—	—	—	—
	23	4	5	—	—	—	—	—
	24	5	6	—	—	—	—	—
	25	5	6	—	—	—	—	—
	26	5	6	—	—	—	—	—
	27	5	1	—	—	—	—	—
	28	6	7	—	—	—	—	—
29	6	7	—	—	—	—	—	
30	6	7	—	—	—	—	—	

(наименование должности)

М.П.

(подпись)

(инициалы, фамилия)

КАДАСТРОВАЯ ВЫПИСКА О ЗЕМЕЛЬНОМ УЧАСТКЕ

"09" марта 2016г. № 99/2016/2500750

1	Кадастровый номер: 54:18:050501:1805					2 Лист № 9	3 Всего листов: 13	
Описание местоположения границ земельного участка:								
4	Номер п/п	Номер точки	Номер точки	Дирекционный угол	Горизонтальное проложение (м)	Описание закрепления на местности	Кадастровые номера смежных участков	Особые отметки
	1	2	3	4	5	6	7	8
	31	7	8	—	—	—	—	—
	32	7	8	—	—	—	—	—
	33	7	8	—	—	—	—	—
	34	8	9	—	—	—	—	—
	35	8	9	—	—	—	—	—
	36	8	9	—	—	—	—	—
	37	9	10	—	—	—	—	—
	38	9	10	—	—	—	—	—
	39	9	10	—	—	—	—	—
	40	10	11	—	—	—	—	—
	41	10	11	—	—	—	—	—
	42	10	11	—	—	—	—	—
	43	11	12	—	—	—	—	—
	44	11	12	—	—	—	—	—
	45	11	1	—	—	—	—	—
	46	12	13	—	—	—	—	—
	47	12	13	—	—	—	—	—
	48	13	14	—	—	—	—	—
49	13	14	—	—	—	—	—	
50	14	15	—	—	—	—	—	
51	14	15	—	—	—	—	—	
52	15	16	—	—	—	—	—	
53	15	16	—	—	—	—	—	
54	16	17	—	—	—	—	—	
55	16	17	—	—	—	—	—	
56	17	18	—	—	—	—	—	
57	17	18	—	—	—	—	—	
58	18	19	—	—	—	—	—	
59	18	19	—	—	—	—	—	
60	19	20	—	—	—	—	—	

(наименование должности)

М.П.

(подпись)

(инициалы, фамилия)

КАДАСТРОВАЯ ВЫПИСКА О ЗЕМЕЛЬНОМ УЧАСТКЕ

"09" марта 2016г. № 99/2016/2500750

1	Кадастровый номер: 54:18:050501:1805				2	Лист № 10	3	Всего листов: 13
Описание местоположения границ земельного участка:								
4	Номер п/п	Номер точки	Номер точки	Дирекционный угол	Горизонтальное проложение (м)	Описание закрепления на местности	Кадастровые номера смежных участков	Особые отметки
	1	2	3	4	5	6	7	8
	61	19	20	—	—	—	—	—
	62	20	21	—	—	—	—	—
	63	20	21	—	—	—	—	—
	64	21	1	—	—	—	—	—
	65	21	22	—	—	—	—	—
	66	22	23	—	—	—	—	—
	67	23	24	—	—	—	—	—
	68	24	25	—	—	—	—	—
69	25	1	—	—	—	—	—	

 (наименование должности)

М.П.

 (подпись)

 (инициалы, фамилия)

КАДАСТРОВАЯ ВЫПИСКА О ЗЕМЕЛЬНОМ УЧАСТКЕ

"09" марта 2016г. № 99/2016/2500750

1	Кадастровый номер:	54:18:050501:1805		2	Лист № 11	3	Всего листов: 13	
Описание поворотных точек границ земельного участка								
4	Номер точки	Координаты		Описание закрепления на местности	4	Особые отметки (точность определения)		
		X	Y					
		2	3					
		1	2	3	4	5		
		1	520334.33	4241866.41	—	0.1		
		2	520331.3	4241867.51	—	0.1		
		3	520332.93	4241870.92	—	0.1		
		4	520803.64	4241658.69	—	0.1		
		5	520731.39	4241696.75	—	0.1		
		6	520633.72	4241738.93	—	0.1		
		7	520688.75	4241861.12	—	0.1		
		8	520646.5	4241971.16	—	0.1		
		9	520558.38	4242010.07	—	0.1		
		10	520576.54	4242051.24	—	0.1		
		11	520707.49	4241993.44	—	0.1		
		12	520714.45	4241978.4	—	0.1		
		13	520720.64	4241935.74	—	0.1		
		14	520713.18	4241879.91	—	0.1		
		15	520685.12	4241790.22	—	0.1		
		16	520671.15	4241758.03	—	0.1		
		17	520677.44	4241745.03	—	0.1		
		18	520698.41	4241754.25	—	0.1		
		19	520710.56	4241778.98	—	0.1		
		20	520737.82	4241801.2	—	0.1		
		21	520765.49	4241821.73	—	0.1		
		22	520797.77	4241828.86	—	0.1		
		23	520826.7	4241817.96	—	0.1		
		24	520862.89	4241785.4	—	0.1		
		25	520814.77	4241718.05	—	0.1		
		26	520811.99	4241721.68	—	0.1		
		27	520810.25	4241720.34	—	0.1		
	28	520813.03	4241716.71	—	0.1			
	29	520846.14	4241788.99	—	0.1			
	30	520846.14	4241791.19	—	0.1			

(наименование должности)

М.П.

(подпись)

(инициалы, фамилия)

КАДАСТРОВАЯ ВЫПИСКА О ЗЕМЕЛЬНОМ УЧАСТКЕ

"09" марта 2016г. № 99/2016/2500750

1	Кадастровый номер:	54:18:050501:1805		2	Лист № 12	3	Всего листов: 13
Описание поворотных точек границ земельного участка							
Номер точки	Координаты		Описание закрепления на местности	Особые отметки (точность определения)			
	X	Y					
1	2	3	4	5			
31	520843.94	4241791.19	—	0.1			
32	520843.94	4241788.99	—	0.1			
33	520613.23	4241827.3	—	0.1			
34	520602.65	4241804.61	—	0.1			
35	520601.71	4241802.54	—	0.1			
36	520578.92	4241812.78	—	0.1			
37	520556.13	4241823.08	—	0.1			
38	520533.33	4241833.31	—	0.1			
39	520510.51	4241843.57	—	0.1			
40	520487.73	4241853.86	—	0.1			
41	520476.72	4241858.79	—	0.1			
42	520471.53	4241887.87	—	0.1			
43	520466.23	4241917.41	—	0.1			
44	520460.97	4241946.95	—	0.1			
45	520455.71	4241976.49	—	0.1			
46	520496.03	4241983.66	—	0.1			
47	520556.51	4241994.49	—	0.1			
48	520634.73	4241959.96	—	0.1			
49	520657.08	4241901.75	—	0.1			
50	520661.65	4241888.84	—	0.1			
51	520642.64	4241896.2	—	0.1			
52	520635.09	4241888.66	—	0.1			
53	520613.31	4241902.07	—	0.1			
54	520579.6	4241907.94	—	0.1			
55	520564.52	4241862.25	—	0.1			
56	520579.6	4241845.49	—	0.1			
57	520593.21	4241835.85	—	0.1			
58	520516.14	4241909.62	—	0.1			
59	520516.15	4241915.48	—	0.1			
60	520499.39	4241930.57	—	0.1			

(наименование должности)

М.П.

(подпись)

(инициалы, фамилия)

КАДАСТРОВАЯ ВЫПИСКА О ЗЕМЕЛЬНОМ УЧАСТКЕ

"09" марта 2016г. № 99/2016/2500750

1	Кадастровый номер:	54:18:050501:1805		2	Лист № 13	3	Всего листов: 13	
Описание поворотных точек границ земельного участка								
4	Номер точки	Координаты		Описание закрепления на местности		Особые отметки (точность определения)		
		X	Y					
		1	2	3	4	5		
		61	520499.39	4241935.6	—		0.1	
		62	520501.91	4241946.5	—		0.1	
		63	520499.39	4241964.94	—		0.1	
		64	520479.29	4241975.83	—		0.1	
		65	520464.84	4241957.39	—		0.1	
		66	520464.21	4241928.9	—		0.1	
		67	520475.93	4241908.78	—		0.1	
		68	520488.49	4241902.91	—		0.1	
		69	520649.9	4241811.38	—		0.1	
		70	520637.4	4241816.99	—		0.1	
		71	520658.55	4241861	—		0.1	
	72	520662.01	4241887.87	—		0.1		
	73	520671.83	4241859.97	—		0.1		

 (наименование должности)

М.П.

 (подпись)

 (инициалы, фамилия)