

Федеральный информационный ресурс

(полное наименование органа кадастрового учета)

КВ.1

КАДАСТРОВАЯ ВЫПИСКА О ЗЕМЕЛЬНОМ УЧАСТКЕ

"20" февраля 2016г. № 99/2016/2261667

1	Кадастровый номер:	54:18:050501:1838	2	Лист № 1	3	Всего листов: 8
4	Номер кадастрового квартала:	54:18:050501				
5	Предыдущие номера: 54:18:050501:1782	6	Дата внесения номера в государственный кадастр недвижимости: 19.12.2015			
7	Многоконтурный земельный участок					
8	Кадастровые номера объектов капитального строительства: ___					
9	Адрес (описание местоположения): Новосибирская область, Мошковский район, Новомошковский сельсовет					
10	Категория земель: Земли населённых пунктов					
11	Разрешенное использование: для ведения личного подсобного хозяйства					
12	Площадь: 16845 +/- 45 кв. м					
13	Кадастровая стоимость: 933718.35 руб.					
14	Система координат: МСК НСО, зона 4					
Сведения о правах:						
15	Правообладатель	Вид права, номер и дата регистрации	Особые отметки	Документ	Адрес для связи с правообладателем	
	Дадыко Юрий Эдуардович	собственность, № 54-54/001-54/001/411/2015-55/1 от 14.01.2016	___	___	Почтовый адрес и (или) адрес электронной почты, по которым осуществляется связь с правообладателем земельного участка, отсутствует	
16	Особые отметки: Граница земельного участка состоит из 2 контуров. Список учетных номеров контуров границы земельного участка приведен на листе № 2.					
17	Характер сведений государственного кадастра недвижимости (статус записи о земельном участке): Сведения об объекте недвижимости имеют статус учтенные					
Дополнительные сведения:						
18	18.1	___				
	18.2	Кадастровые номера участков, образованных из земельного участка: ___				
19	Сведения о кадастровых инженерах: Терехов Сергей Викторович №42-11-128					

(наименование должности)

М.П.

(подпись)

(инициалы, фамилия)

КАДАСТРОВАЯ ВЫПИСКА О ЗЕМЕЛЬНОМ УЧАСТКЕ

"20" февраля 2016г. № 99/2016/2261667

1	Кадастровый номер: 54:18:050501:1838	2	Лист № 2	3	Всего листов: 8
16	Состав земельного участка				
	№ п/п.	Учетный (Кадастровый) номер	Площадь(м ²)	Особые отметки	
	1	2	3	4	
	1	1	452.8	—	
2	2	16392.69	—		

 (наименование должности)

М.П.

 (подпись)

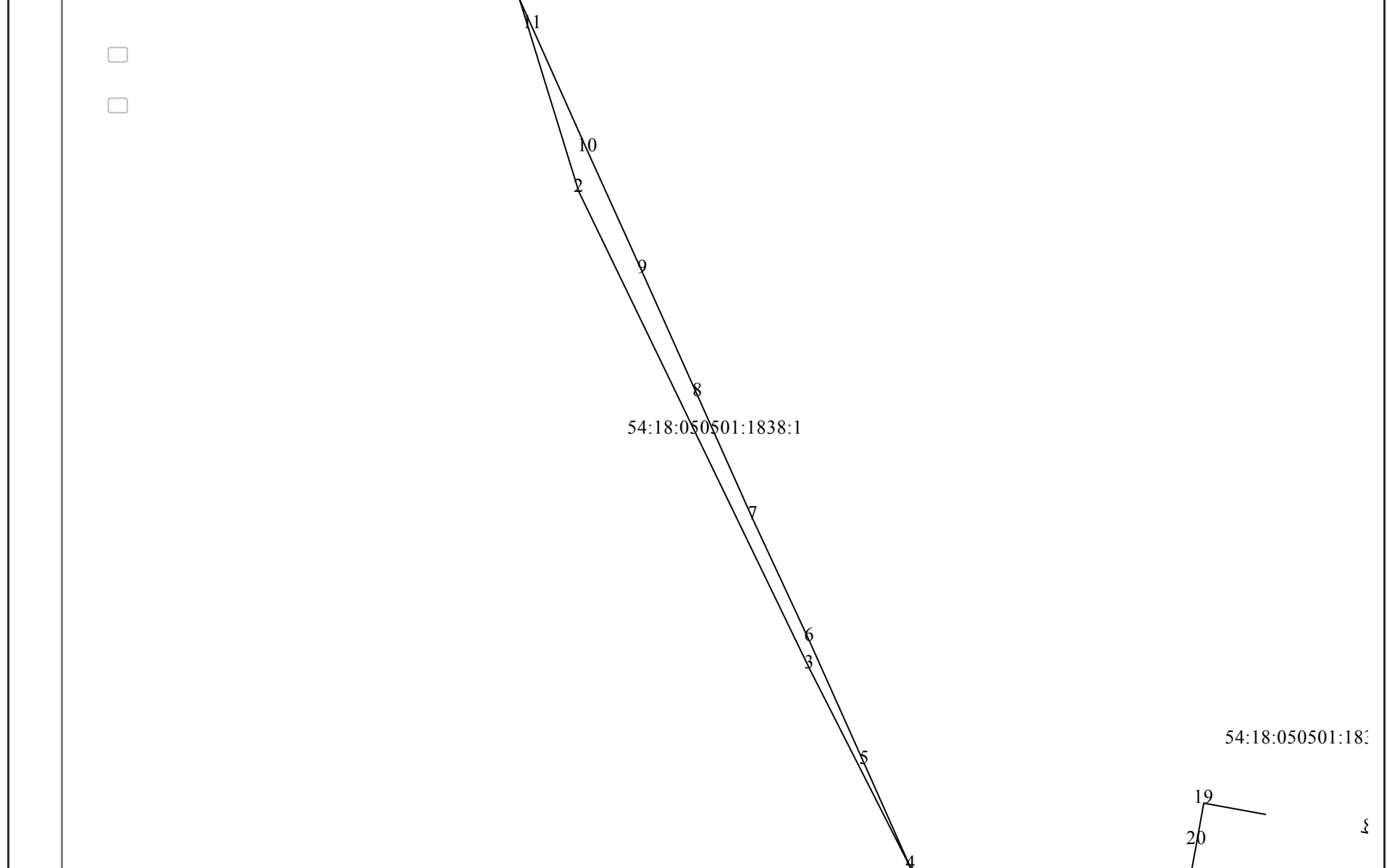
 (инициалы, фамилия)

КАДАСТРОВАЯ ВЫПИСКА О ЗЕМЕЛЬНОМ УЧАСТКЕ

"20" февраля 2016г. № 99/2016/2261667

1	Кадастровый номер: 54:18:050501:1838	2	Лист № 3	3	Всего листов: 8
---	--------------------------------------	---	----------	---	-----------------

4 План (чертеж, схема) земельного участка:



5 Масштаб: __

(наименование должности)

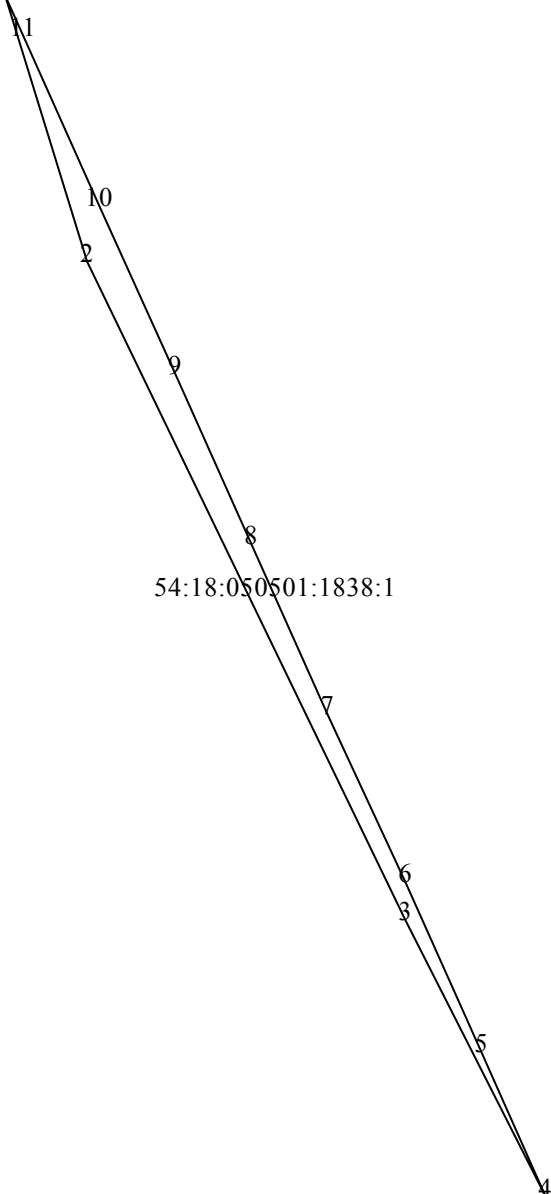
М.П.

(подпись)

(инициалы, фамилия)

КАДАСТРОВАЯ ВЫПИСКА О ЗЕМЕЛЬНОМ УЧАСТКЕ

"20" февраля 2016г. № 99/2016/2261667

1	Кадастровый номер: 54:18:050501:1838	2	Лист № 4	3	Всего листов: 8
4	План (чертеж, схема) земельного участка:				
<div style="display: flex; align-items: center;"> <div style="margin-right: 20px;"> <input type="checkbox"/> <input type="checkbox"/> </div>  </div>					
5	Масштаб: __				

(наименование должности)

М.П.

(подпись)

(инициалы, фамилия)

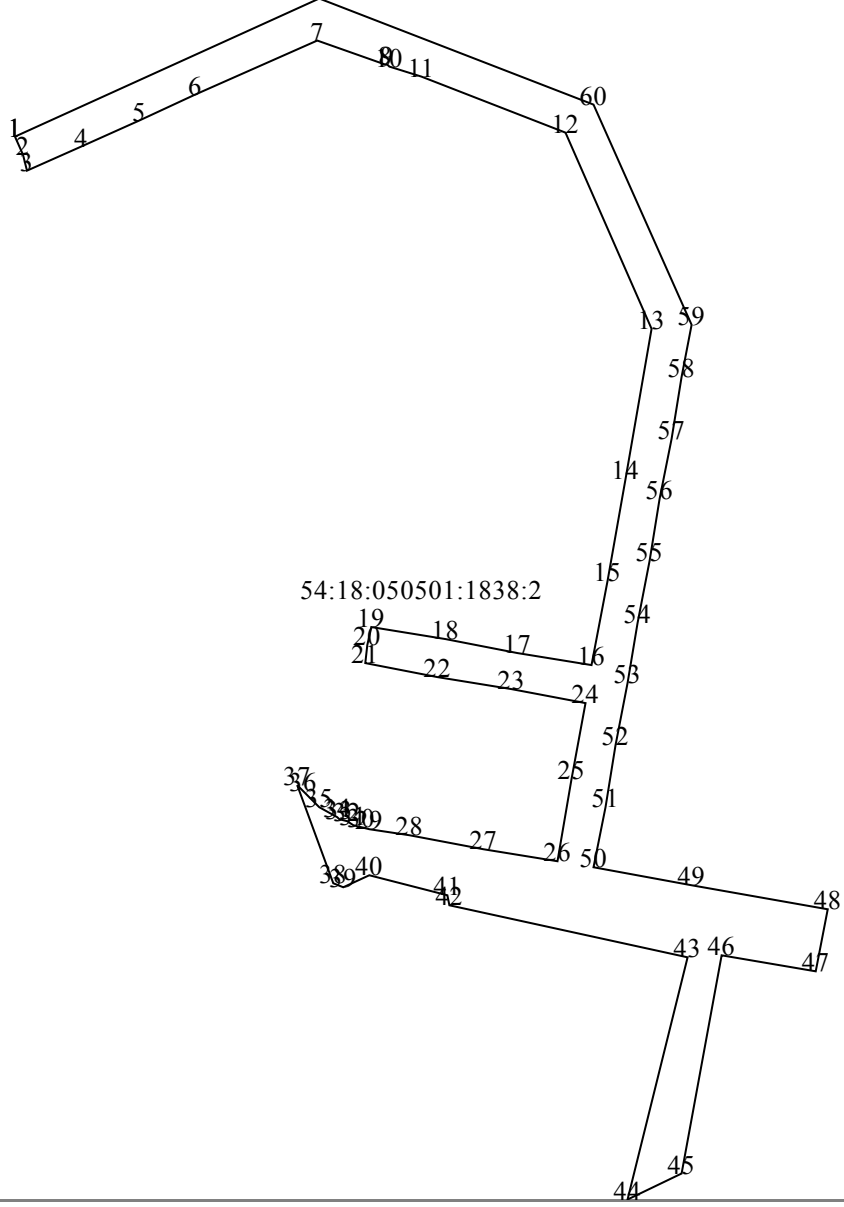
КАДАСТРОВАЯ ВЫПИСКА О ЗЕМЕЛЬНОМ УЧАСТКЕ

"20" февраля 2016г. № 99/2016/2261667

1	Кадастровый номер: 54:18:050501:1838	2	Лист № 5	3	Всего листов: 8
---	--------------------------------------	---	----------	---	-----------------

4 План (чертеж, схема) земельного участка:

-
-



5 Масштаб: ___

(наименование должности)

М.П.

(подпись)

(инициалы, фамилия)

КАДАСТРОВАЯ ВЫПИСКА О ЗЕМЕЛЬНОМ УЧАСТКЕ

"20" февраля 2016г. № 99/2016/2261667

1	Кадастровый номер:	54:18:050501:1838		2	Лист № 6	3	Всего листов: 8	
Описание поворотных точек границ земельного участка								
4	Номер точки	Координаты		Описание закрепления на местности			Особые отметки (точность определения)	
		X	Y					
		1	2	3	4			5
		1	520586.62	4241754.47	—			0.1
		1	520633.72	4241738.93	—			0.1
		2	520550.88	4241765.59	—			0.1
		2	520626.42	4241742.09	—			0.1
		3	520462.2	4241808.25	—			0.1
		3	520619.64	4241744.2	—			0.1
		4	520424.99	4241827.25	—			0.1
		4	520629.36	4241765.79	—			0.1
		5	520444.41	4241818.53	—			0.1
		5	520639.63	4241788.58	—			0.1
		6	520467.21	4241808.25	—			0.1
		6	520649.9	4241811.38	—			0.1
		7	520490.01	4241797.96	—			0.1
		7	520671.83	4241859.97	—			0.1
		8	520512.79	4241787.74	—			0.1
		8	520662.01	4241887.87	—			0.1
		9	520535.59	4241777.45	—			0.1
	9	520662.11	4241888.66	—			0.1	
	10	520558.39	4241767.21	—			0.1	
	10	520661.65	4241888.84	—			0.1	
	11	520581.19	4241756.94	—			0.1	
	11	520657.08	4241901.75	—			0.1	
	12	520634.73	4241959.96	—			0.1	
	13	520556.51	4241994.49	—			0.1	
	14	520496.03	4241983.66	—			0.1	
	15	520455.71	4241976.49	—			0.1	
	16	520421.26	4241970.33	—			0.1	
	17	520426.53	4241940.79	—			0.1	
	18	520431.79	4241911.26	—			0.1	
	19	520437.08	4241881.74	—			0.1	

(наименование должности)

М.П.

(подпись)

(инициалы, фамилия)

КАДАСТРОВАЯ ВЫПИСКА О ЗЕМЕЛЬНОМ УЧАСТКЕ

"20" февраля 2016г. № 99/2016/2261667

1	Кадастровый номер:	54:18:050501:1838		2	Лист № 7	3	Всего листов: 8
Описание поворотных точек границ земельного участка							
Номер точки	Координаты		Описание закрепления на местности	Особые отметки (точность определения)			
	X	Y					
1	2	3	4	5			
20	520429.69	4241880.42	—	0.1			
21	520422.3	4241879.08	—	0.1			
22	520417.03	4241908.62	—	0.1			
23	520411.76	4241938.16	—	0.1			
24	520406.48	4241967.69	—	0.1			
25	520375.96	4241962.25	—	0.1			
26	520342.9	4241956.33	—	0.1			
27	520348.16	4241926.79	—	0.1			
28	520353.45	4241897.25	—	0.1			
29	520356.27	4241881.05	—	0.1			
30	520356.95	4241877.83	—	0.1			
31	520357.8	4241874.86	—	0.1			
32	520358.77	4241871.99	—	0.1			
33	520360.04	4241869.16	—	0.1			
34	520360.57	4241868.08	—	0.1			
35	520364.72	4241861.21	—	0.1			
36	520370.89	4241854.33	—	0.1			
37	520373.34	4241852.32	—	0.1			
38	520334.33	4241866.41	—	0.1			
39	520332.93	4241870.92	—	0.1			
40	520337.67	4241880.83	—	0.1			
41	520329.29	4241912.68	—	0.1			
42	520325.31	4241913.13	—	0.1			
43	520304.62	4242008.21	—	0.1			
44	520207.49	4241984.4	—	0.1			
45	520217.71	4242006.54	—	0.1			
46	520305.72	4242022.3	—	0.1			
47	520298.96	4242060.03	—	0.1			
48	520323.45	4242064.91	—	0.1			
49	520333.22	4242010.46	—	0.1			

(наименование должности)

М.П.

(подпись)

(инициалы, фамилия)

КАДАСТРОВАЯ ВЫПИСКА О ЗЕМЕЛЬНОМ УЧАСТКЕ

"20" февраля 2016г. № 99/2016/2261667

1	Кадастровый номер: 54:18:050501:1838	2	Лист № 8	3	Всего листов: 8	
Описание поворотных точек границ земельного участка						
4	Номер точки	Координаты		Описание закрепления на местности	Особые отметки (точность определения)	
		X	Y			
		1	2	3	4	5
		50	520340.26	4241971.09	—	0.1
		51	520364.88	4241975.5	—	0.1
		52	520389.48	4241979.9	—	0.1
		53	520414.09	4241984.29	—	0.1
		54	520438.71	4241988.7	—	0.1
		55	520463.32	4241993.09	—	0.1
		56	520487.92	4241997.5	—	0.1
		57	520512.53	4242001.9	—	0.1
		58	520537.15	4242006.25	—	0.1
		59	520558.38	4242010.07	—	0.1
	60	520646.5	4241971.16	—	0.1	
	61	520688.75	4241861.12	—	0.1	

(наименование должности)

М.П.

(подпись)_____
(инициалы, фамилия)